














### Teckenförklaring

-  Träd eller plantering
-  Väg, gång- och cykelväg
-  Vägslänter, svackdiken
-  Makadamdike (stenfyllt vägdike)
-  Överkörningsbar yta
-  Hållplats
-  Väderskydd
-  Refug
-  Torg
-  Klippt gräs
-  Bänk



### Illustrationskarta tillhörande

Detaljplan för  
 del av Västervik 3:1 m fl  
 Cirkulationsplats Didrikslund

Västervik, Västerviks kommun, Kalmar län

Upprättad datum: 2023-02-21